















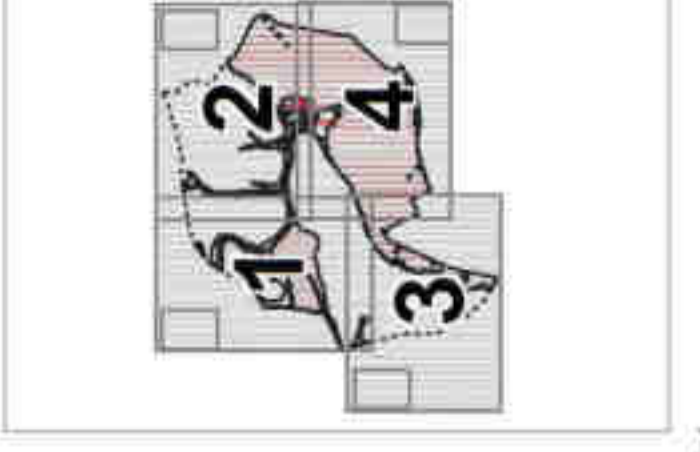


-  Sites communaux
-  AER : aire de référence au fleuve (BRF, octobre 2007)
-  ALR : ligne de projection depuis le lit mineur du fleuve (BRF, octobre 2007)
-  CBR : coteur du modèle BRF pour le fleuve (octobre 2007)
-  CBR : coteur du modèle Eggs (septembre 2009)
-  F-U : zone urbanisée inondable par un alla fort
-  F-U : zone de développement futur inondable par un alla fort
-  F-U : zone de centre urbain inondable par un alla fort
-  F-U : zone non urbanisée inondable par un alla fort
-  MU : zone urbanisée inondable par un alla modéré
-  MU : zone de centre urbain inondable par un alla modéré
-  MNU : zone non urbanisée inondable par un alla modéré
-  MNU : zone de centre urbain inondable par un alla modéré ou intermédiaire
-  RU : zone urbaine inondable par un alla résiduel ou intermédiaire
-  RNU : zone non urbanisée inondable par un alla résiduel ou intermédiaire
-  C : cadastre en arrière-plan (BD PARCELIAIRE) IGN



Cartographie du risque d'inondation: Gard Rhodanien et Camargue Gardoise
Direction départementale des Territoires et de la Mer du Gard
Service Observation Territoriale Urbanisme et Risques
Mars 2012

