









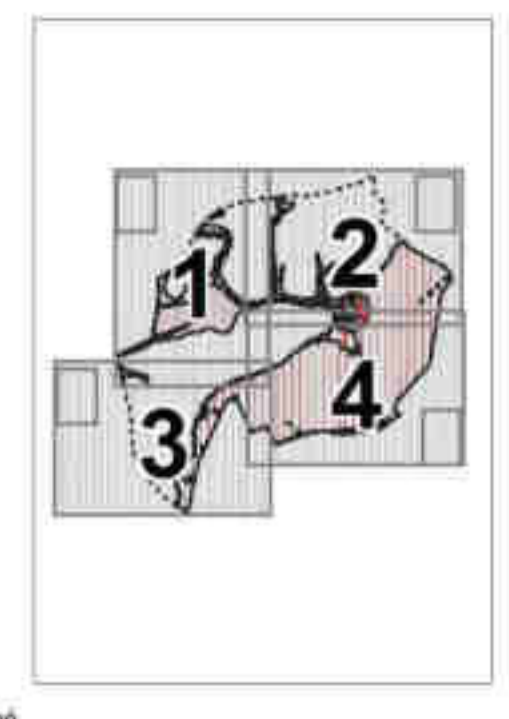


-  limite communale
-  ALR100 : alic de référence du Rieu (BRL, octobre 2007)
-  ALR100 : ligne de projection depuis le lit mineur du Rieu (BRL, octobre 2007)
-  casier du modèle BRL pour le Rieu (octobre 2007)
-  ALR100 : casier du modèle Egis (janvier 2009)

-  F-U = zone urbanisée inondable par un alic fort
-  F-Uo = zone de développement futur inondable par un alic fort
-  F-Ucu = zone de centre urbain inondable par un alic fort
-  F-NU = zone non urbanisée inondable par un alic fort
-  M-U = zone urbanisée inondable par un alic modéré
-  M-Ucu = zone de centre urbain inondable par un alic modéré
-  M-NU = zone non urbanisée inondable par un alic modéré
-  R-U = zone urbaine inondable par un alic résiduel ou indéterminé
-  R-Ucu = zone de centre urbain inondable par un alic résiduel ou indéterminé
-  R-NU = zone non urbanisée inondable par un alic résiduel ou indéterminé



Cadastre en arrière-plan : BD PARCELLAIRE® IGN

Cartographie du risque d'inondation: Gard Rhodanien et Camargue Gardoise  
 Direction départementale des Territoires et de la Mer du Gard  
 Service Observation Territoriale Urbanisme et Risques  
 BREVETÉ FRANÇAIS Unité Risques Inondation

